

1

¿Qué ha pasado en las cuencas de los ríos Cauca y San Jorge?



27 de agosto/2021: rompimiento del dique marginal del río Cauca en Caregato (San Jacinto del Cauca).

Febrero - noviembre/2022: afectación en las obras de cierre de Caregato por creciente del río Cauca, situación que mantiene activo el ingreso de agua hacia La Mojana.

2

¿Qué ha pasado recientemente (15 al 16 de noviembre)?



Lluvias con mayor fuerza sobre los municipios de Nechí, Majagual, Guaranda, Achí, Ayapel y San Jacinto del Cauca.



Niveles en ascenso en: *i)* río San Jorge entre La Apartada y Magangué, así como en ciénagas y caños asociados.



Niveles estables en: *i)* Bajo Cauca entre Nechí y Pinillos y *ii)* Bajo Nechí.



Reporte comunitario



Inundaciones por muy altos niveles, en: *i)* corredor del río San Jorge desde Ayapel hasta Magangué) *ii)* corredor de los caños Mojana, Pancegüita y sistema cenagoso asociado en los municipios de Sucre y Majagual; y *iii)* zona del Bajo del Magdalena entre El Banco y Plato.



Inundaciones por ingreso del río Cauca en áreas de drenaje de: *i)* caño San Matías: desde Los Arrastres Guaranda) hasta Parcelas de Santa Fe (San Benito Abad); *ii)* caño Rabón: desde Gavaldá (Guaranda) hasta La Plaza (San Benito Abad) y *iii)* caño Vloria: desde Cecilia (Ayapel) hasta Cuiva (San Benito Abad).

3

¿Qué esperamos (16 al 17 de noviembre)?



Lluvias en amplios sectores del territorio finalizando la tarde y durante parte de la noche.



Niveles en ascenso en: *i)* ciénagas y caños del Bajo San Jorge. Probabilidad de incrementos en el Alto San Jorge, a la altura de Pica Pica.



Niveles en descenso en el río Cauca entre Valdivia y Nechí

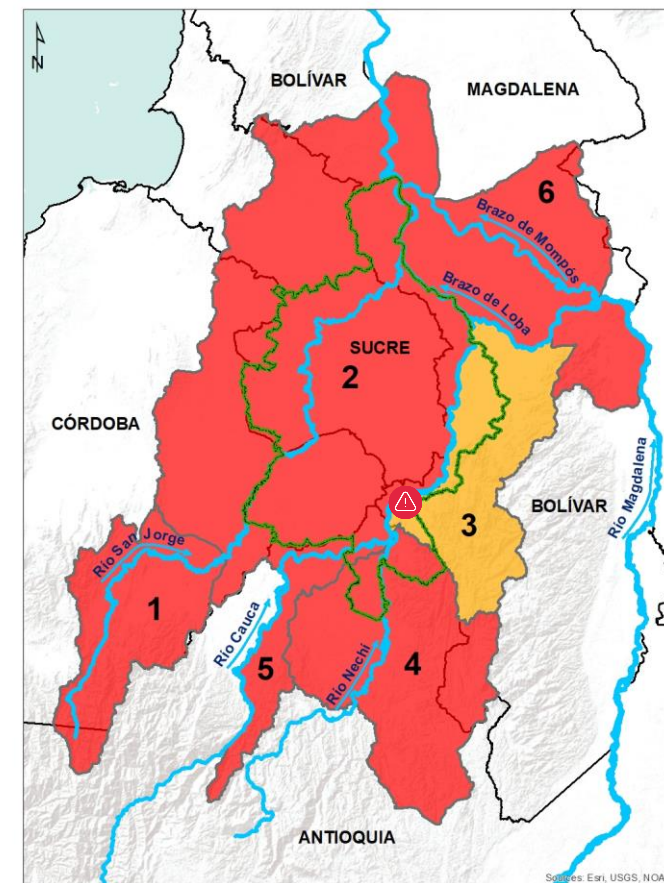


Niveles estables en: *i)* río Cauca entre Nechí y Pinillos, y *ii)* Bajo Nechí, incluidos sus aportantes.



Recomendaciones

Especial atención por altos niveles en: *i)* río Cauca (tramo Caucasia-Nechí) y *ii)* Bajo Nechí a la altura de la cabecera municipal de Nechí.

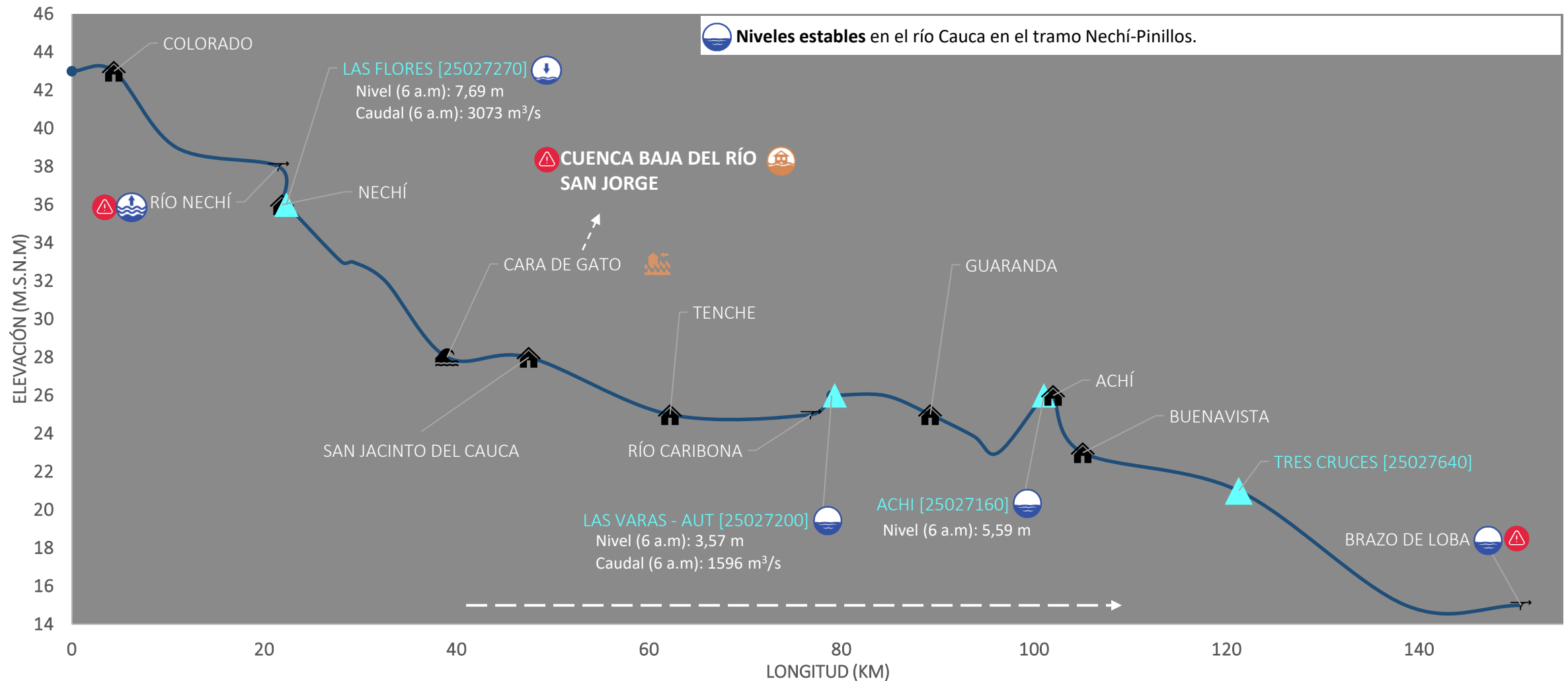


Alerta ROJA PARA TOMAR ACCIÓN: 1) Alto San Jorge y aportantes, 2) Bajo San Jorge, 4) Bajo Nechí y sus aportantes, 5) río Cauca entre Valdivia y Nechí. y 6) Bajo Magdalena (entre El Banco y Plato). *Alerta roja puntual en Caregato (San Jacinto del Cauca).*



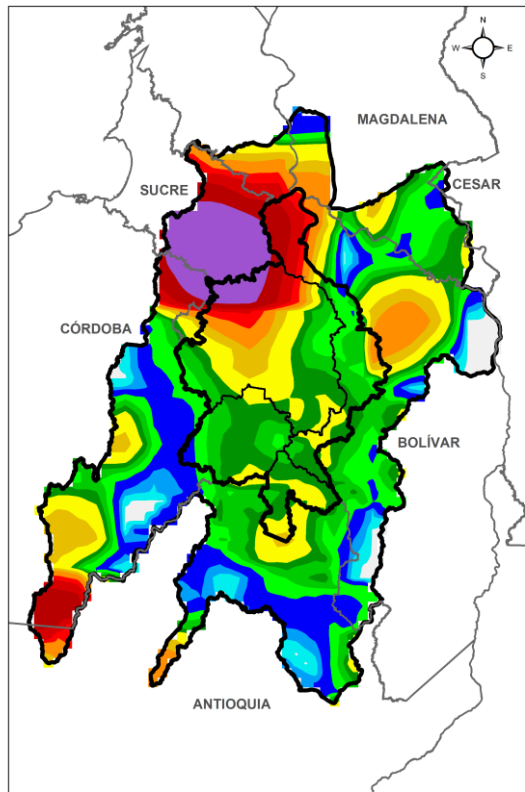
Alerta NARANJA PARA PREPARARSE: 3) Bajo Cauca (entre Nechí y Pinillos).

III. Condiciones hidrológicas actuales en el Bajo Cauca (tramo Nechí-Pinillos)

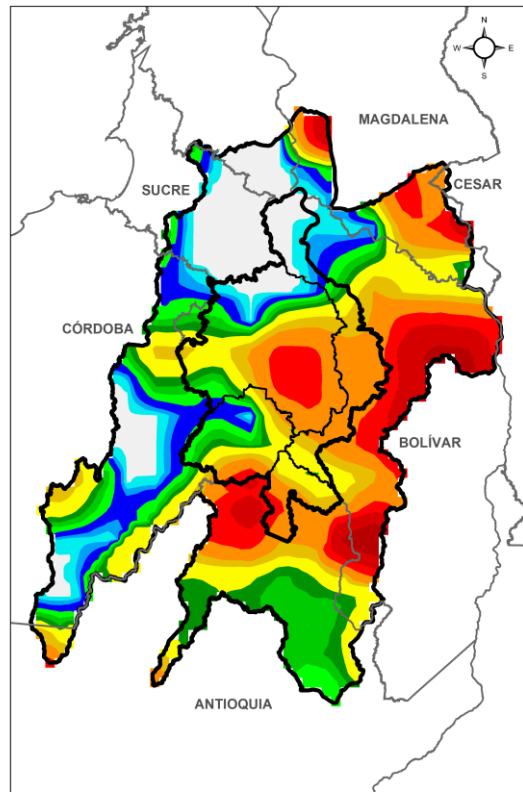


PUNTOS DE INTERÉS RÍO CAUCA (TRAMO NECHÍ-MAGANGUÉ)	ALERTAS HIDROLÓGICAS	CONDICIONES HIDROLÓGICAS	ZONAS DE EMERGENCIA
Estación hidrológica IDEAM	Alerta ROJA Para tomar acción	Niveles en ascenso	Inundación por desbordamiento
Población	Alerta NARANJA Para prepararse	Niveles en descenso	Inundación por rompimiento margen derecha
Rompedero	Alerta AMARILLA Para informarse	Niveles estables	Inundación por rompimiento margen izquierda (Mojana)
Confluencia	Condiciones NORMALES Sin alerta	Tránsito de creciente	

PRONÓSTICO PARA EL 16 AL 17 DE NOVIEMBRE



ACUMULADO DEL 16 AL 17 DE NOVIEMBRE



ACUMULADO DEL 17 AL 18 DE NOVIEMBRE

Lluvias en las cuencas del Alto y Bajo San Jorge, Bajo Cauca y Bajo Nechí.

Noche del 16 nov. y madrugada del 17 nov.

Sin llluvias

Mañana del 17 nov.

Tiempo seco

Tarde del 17 nov.

Lluvias sobre La Mojana, Bajo Cauca y Bajo Magdalena.

Noche del 17 nov. y madrugada del 18 nov.

**Equipo de trabajo Centro Regional de Pronóstico
y Alertas Tempranas de LA MOJANA**

Elaborado por:
OLGA LUCÍA PULIDO MÉNDEZ, Hidróloga
AARÓN MOISÉS OMAÑA ROJAS, Meteorólogo

Con la colaboración de:
PABLO ANDRÉS GARCÍA OCHOA, SIG

www.corpomojana.gov.co

Correo Electrónico:

corpomojana@corpomojana.gov.co

Cra. 21 # 21 A – 44 San Marcos - Sucre

Teléfono: (+575) 295 5347

YOLANDA GONZALEZ HERNÁNDEZ,

Directora General IDEAM.

MARTHA CECILIA CADENA,

Jefe Oficina del Servicio de Pronósticos y Alertas

www.ideam.gov.co

Correos electrónicos:

servicio@ideam.gov.co,

[alertas@ideam.gov.co](mailto>alertas@ideam.gov.co)

Calle 25 d # 96b - 70, piso 3. Bogotá, D.C.

Teléfono: 307 5625 ext. 1334 - 1336.

LILIANA QUIROZ, Directora General de la Corporación para el Desarrollo Sostenible de La Mojana y el San Jorge-CORPOMOJANA.

JAVIER PAVA SÁNCHEZ, Gerente del Fondo Adaptación

JIMENA PUYANA, Gerente Nacional de Desarrollo Sostenible del PNUD



GOBIERNO DE COLOMBIA



En alianza con:

